

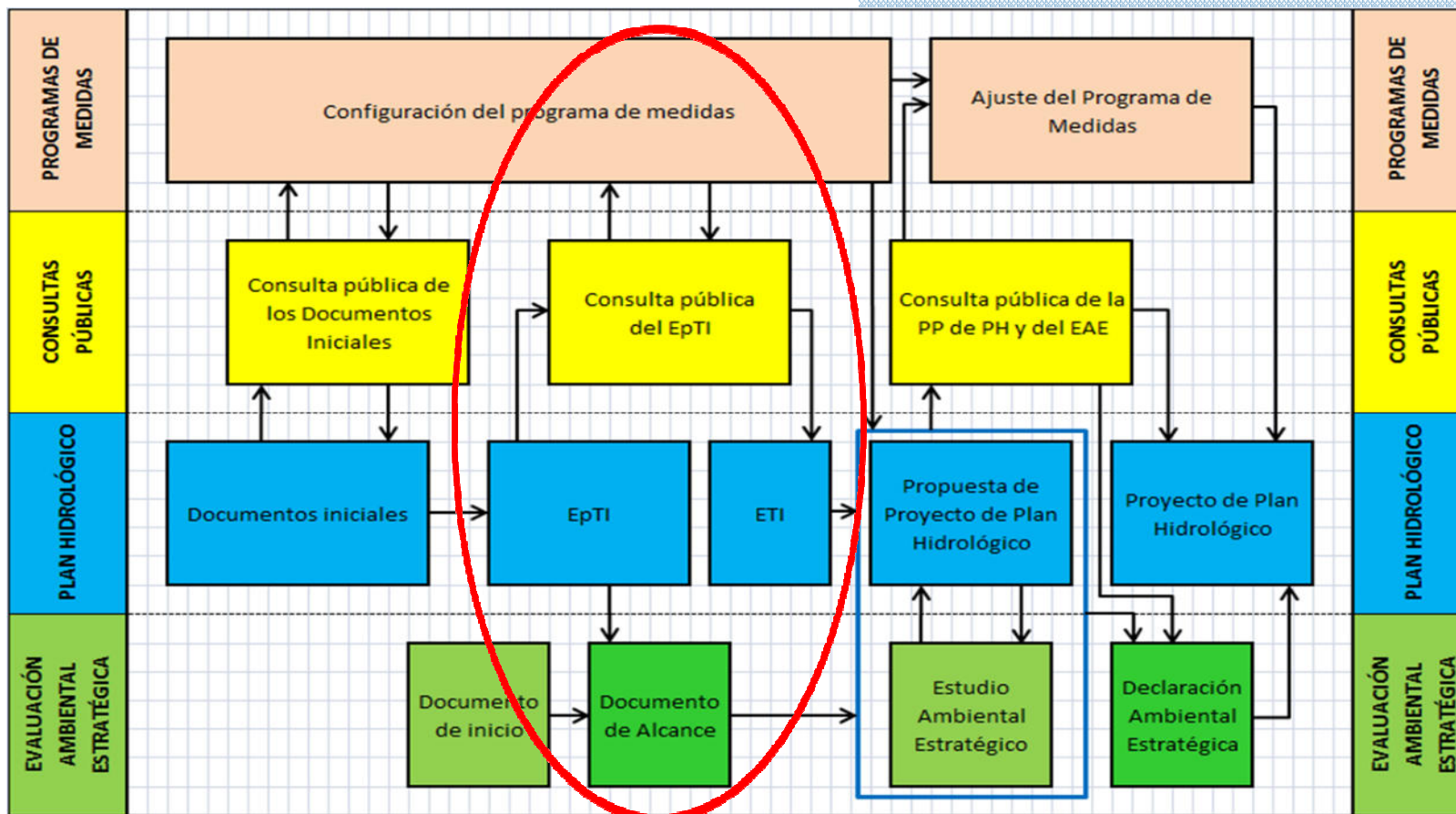
REVISIÓN DE 3^{er} CICLO DE LOS PLANES HIDROLÓGICOS



SECRETARÍA DE ESTADO DE MEDIO AMBIENTE
Dirección General del Agua

Versión 01
3 de junio de 2021

Planes hidrológicos 2022-2027



Planes hidrológicos 2022-2027

The European Green Deal



Normativa
y
Programa de
medidas

Planes hidrológicos 2022-2027



Documentos clave:

- a) Memoria del PH
- b) Anejos a la Memoria
- c) Programa de Medidas
- d) Normativa
- e) Estudio Ambiental Estratégico
- f) PGRI



Planes hidrológicos 2022-2027

ÍNDICE DE CONTENIDOS

1. Introducción.
2. Solución a los problemas importantes.
3. Descripción general de la demarcación.
4. Usos, demandas, presiones e impactos.
5. Caudales ecológicos, prioridades de uso y asignación de recursos. Seguridad hídrica.
6. Identificación y requisitos de las zonas protegidas.
7. Programas de seguimiento del estado de las aguas.
8. Evaluación del estado de las masas de agua.
9. Objetivos ambientales para las masas de agua
10. Recuperación del coste de los servicios del agua.
11. Planes y programas relacionados.
12. Programa de medidas.
13. Participación pública.
14. Síntesis de cambios introducidos con la revisión.
15. Referencias.



Normativa
y
Programa de
medias



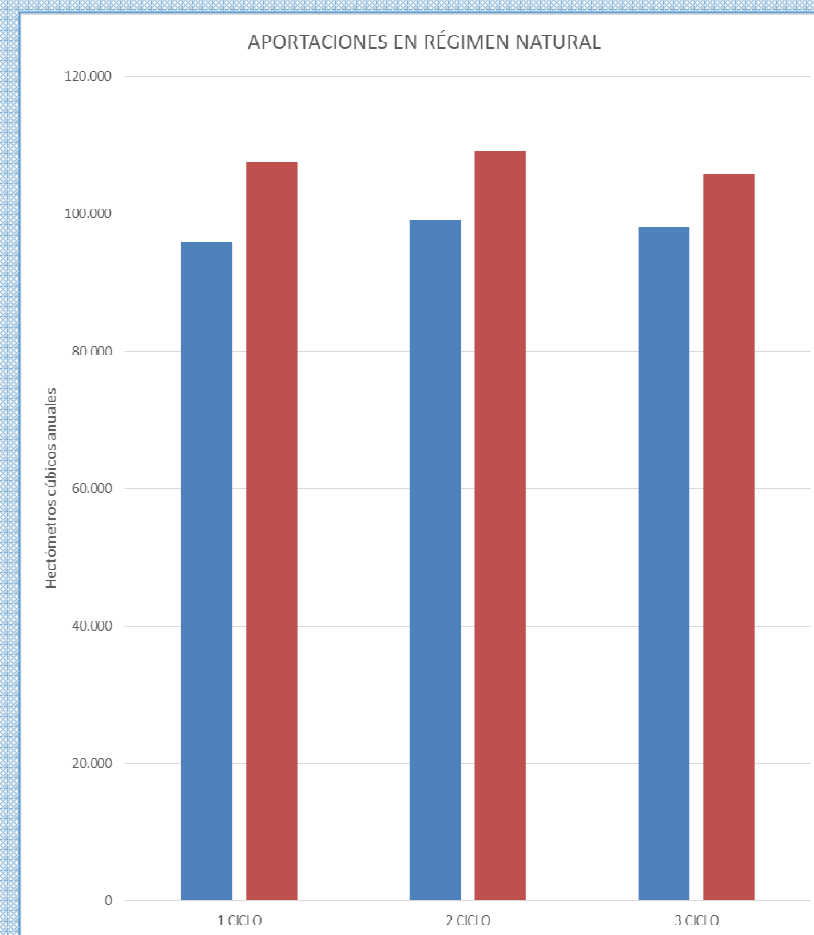
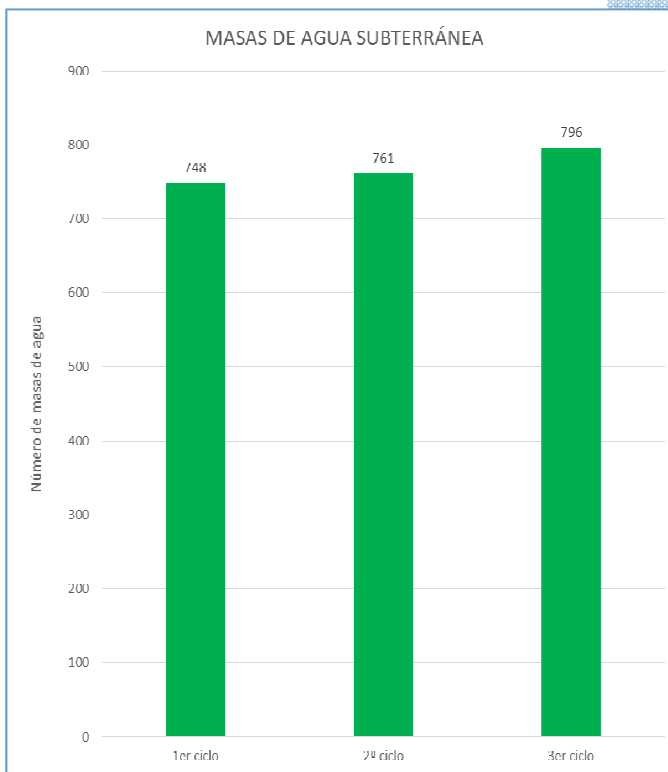
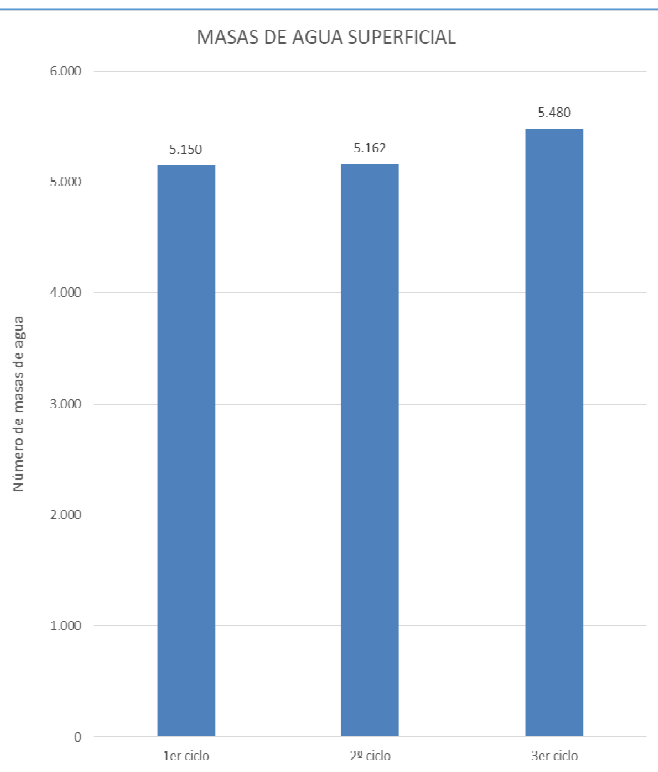
GOBIERNO
DE ESPAÑA

MINISTERIO
PARA LA TRANSICIÓN ECOLÓGICA
Y EL RETO DEMOGRÁFICO

Planes hidrológicos 2022-2027

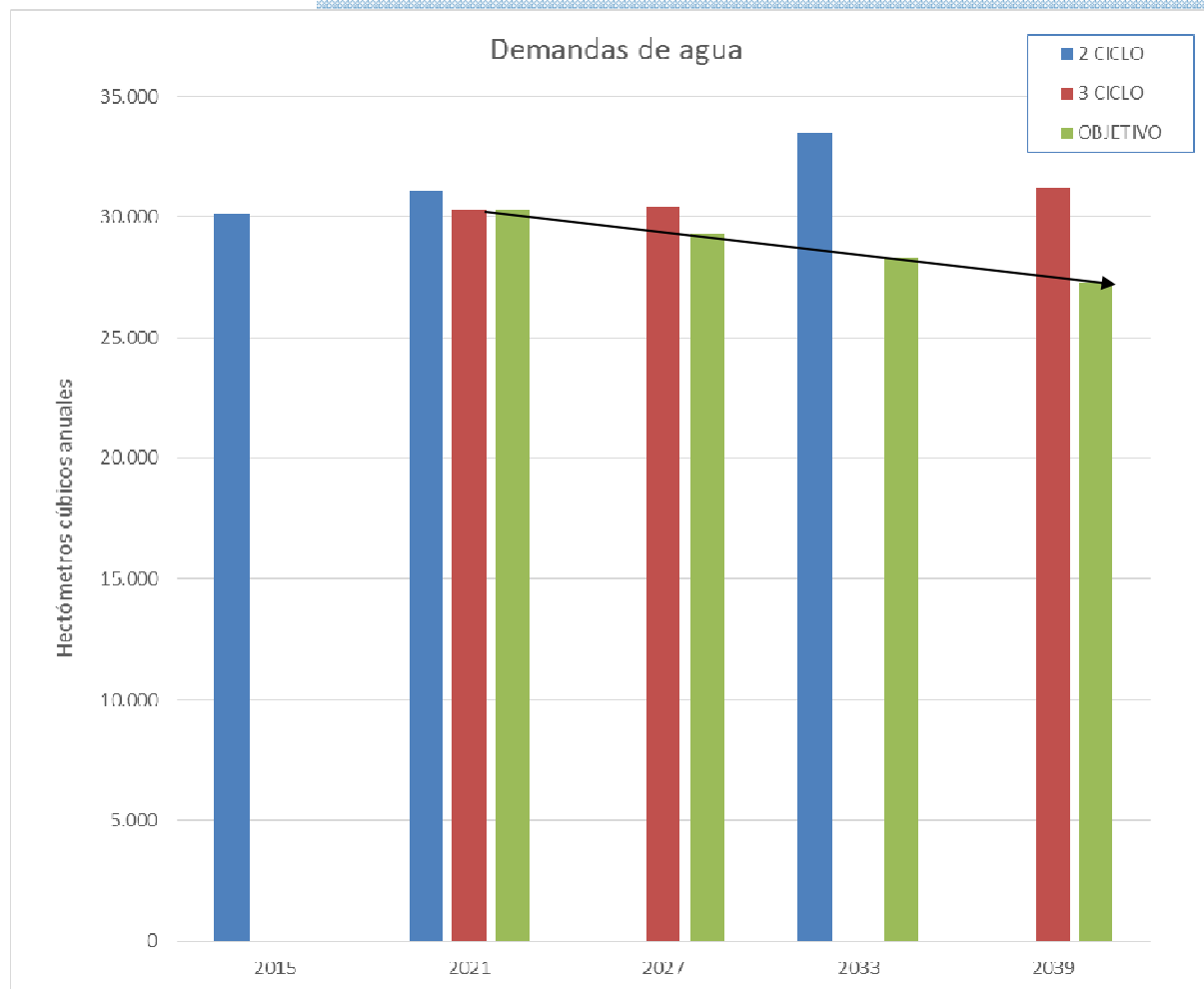
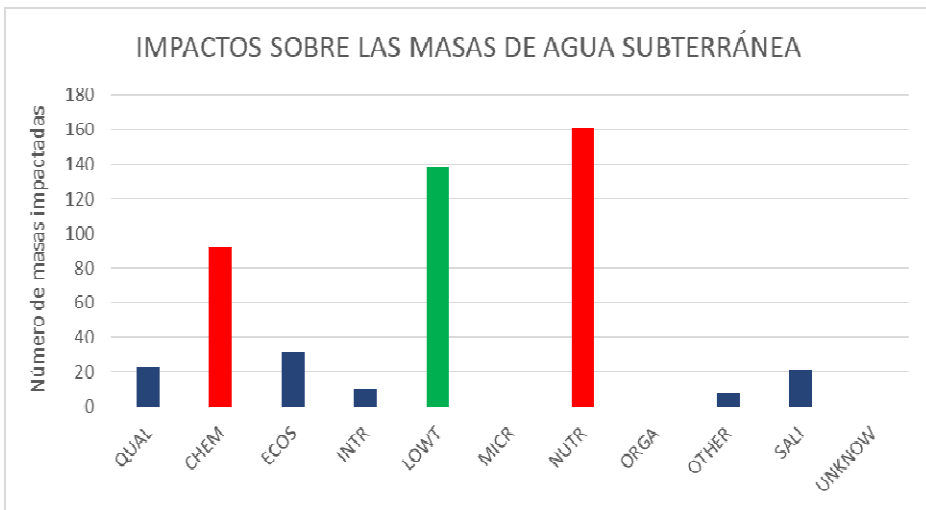
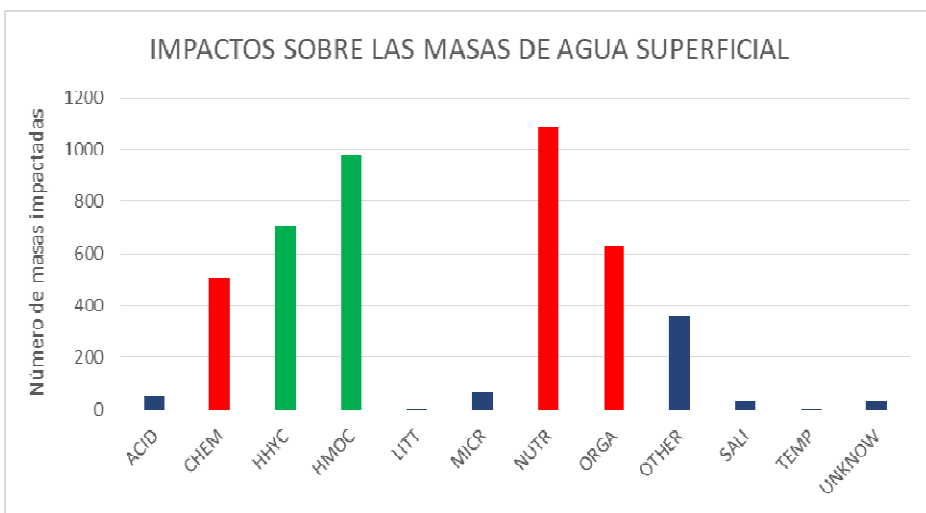


3. Descripción general de la demarcación: masas de agua / inventario de recursos



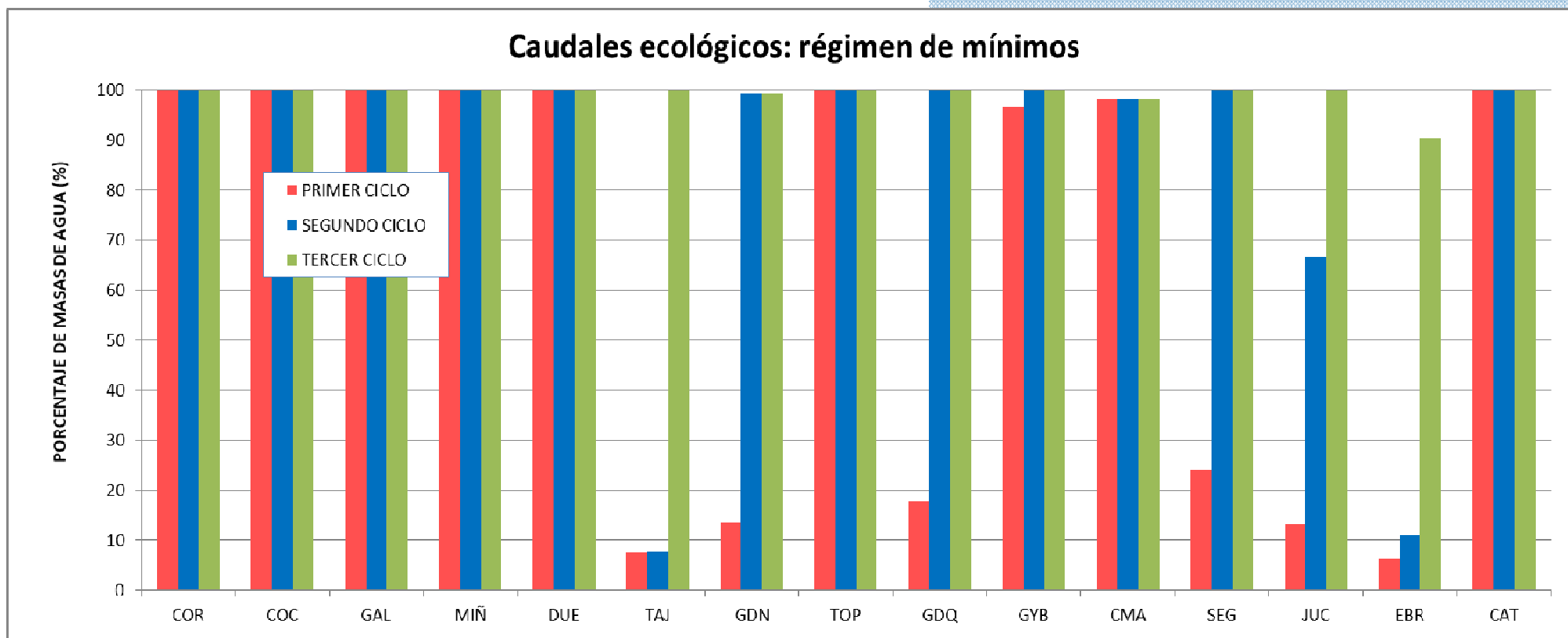
Planes hidrológicos 2022-2027

4. Usos, demandas, presiones e impactos



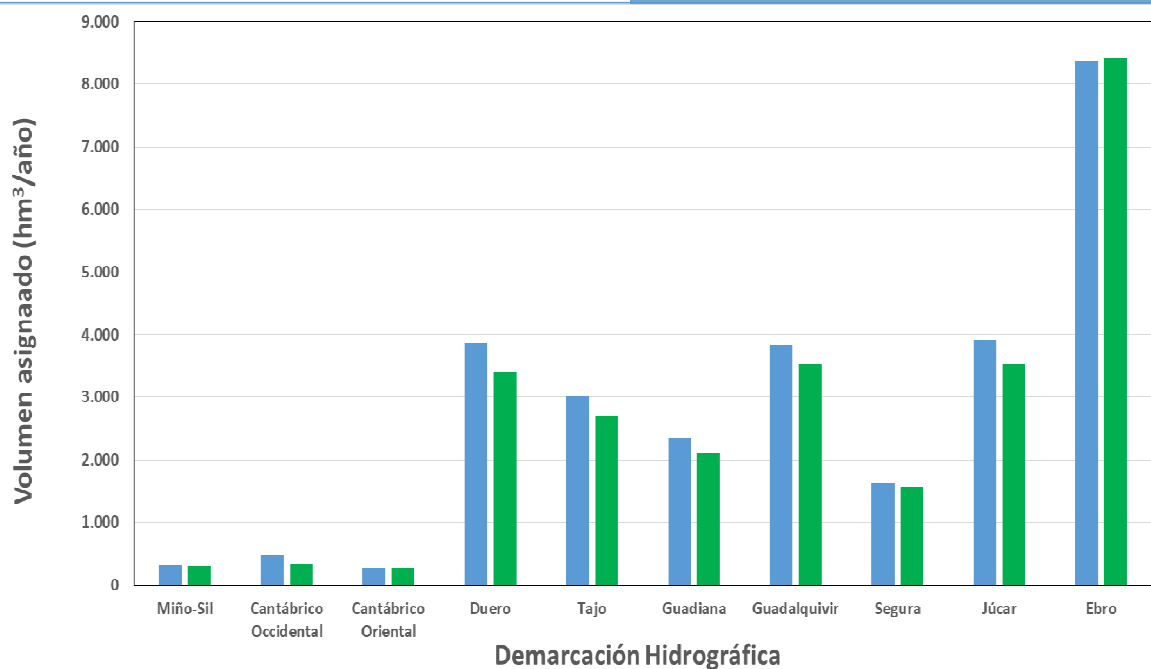
Planes hidrológicos 2022-2027

5. Caudales ecológicos, prioridades de uso y asignación de recursos



Planes hidrológicos 2022-2027

5. Caudales ecológicos, prioridades de uso y asignación de recursos



Planes hidrológicos 2022-2027

6. Identificación y requisitos de las zonas protegidas

Red Natura 2000	Obj. Particulares		Requisitos adicionales		
			Obj. RD 817/2015		
			Masas de agua		

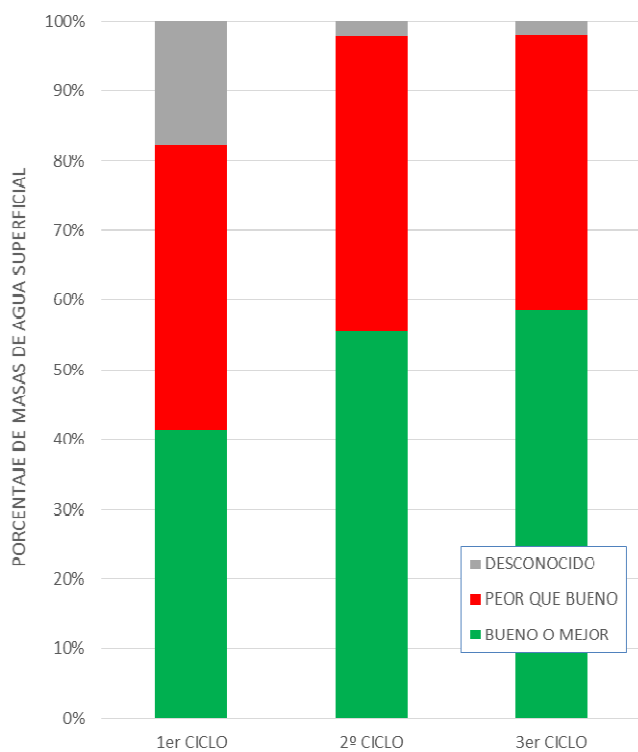


MARCO DE ACCIÓN PRIORITARIA
(MAP) 2021-2027: 550 Millones € (AGE)

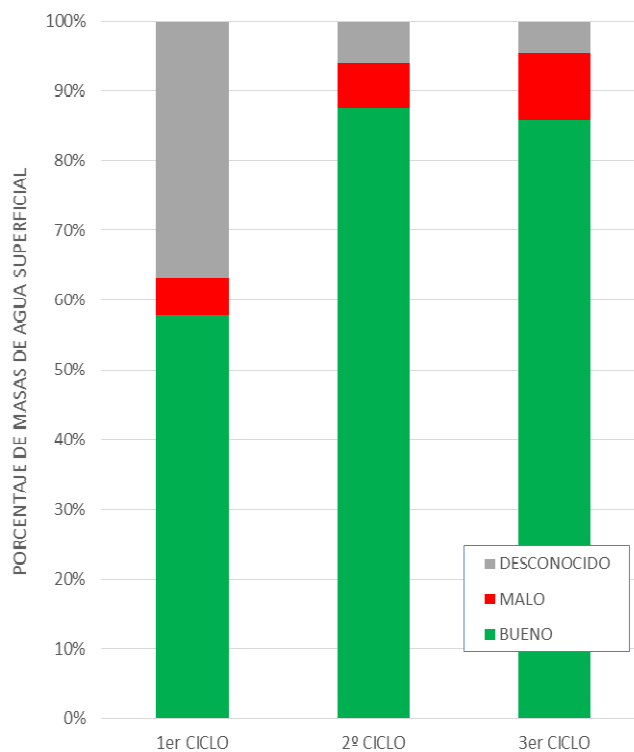
Planes hidrológicos 2022-2027

7. Programas de seguimiento del estado de las aguas y 8. Evaluación del estado de las masas de agua

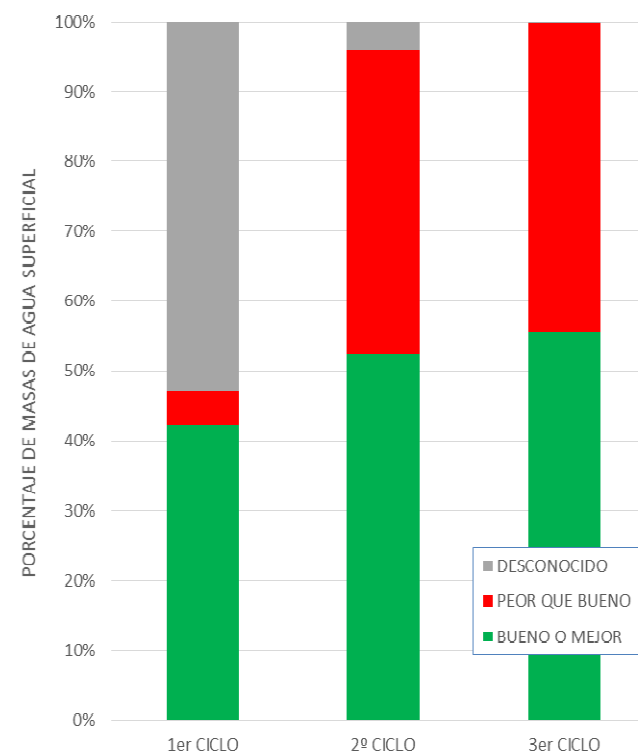
ESTADO/POTENCIAL ECOLÓGICO



ESTADO QUÍMICO



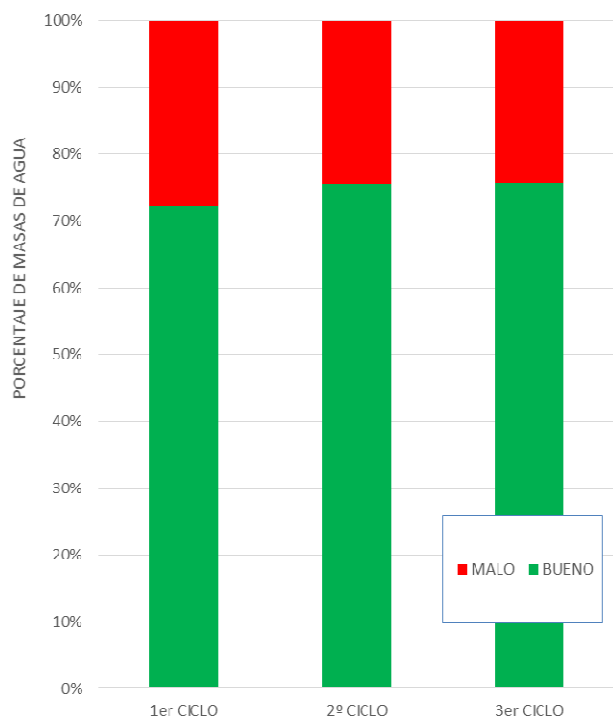
ESTADO GLOBAL



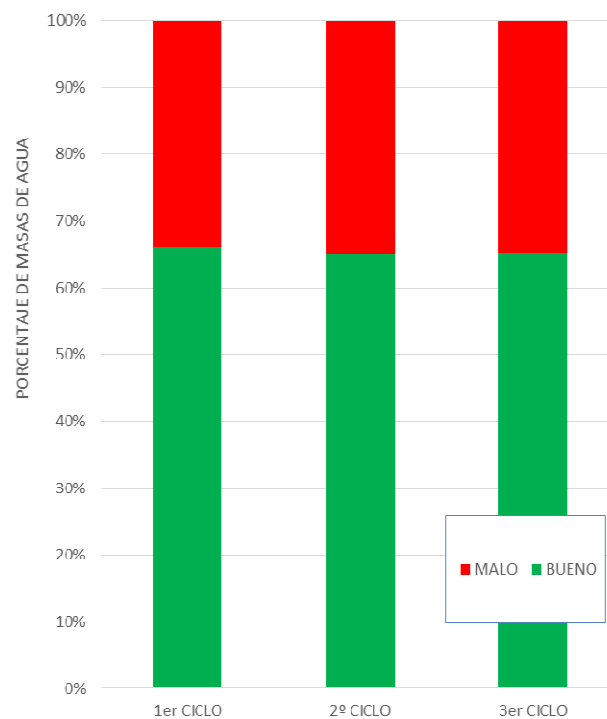
Planes hidrológicos 2022-2027

7. Programas de seguimiento del estado de las aguas y 8. Evaluación del estado de las masas de agua

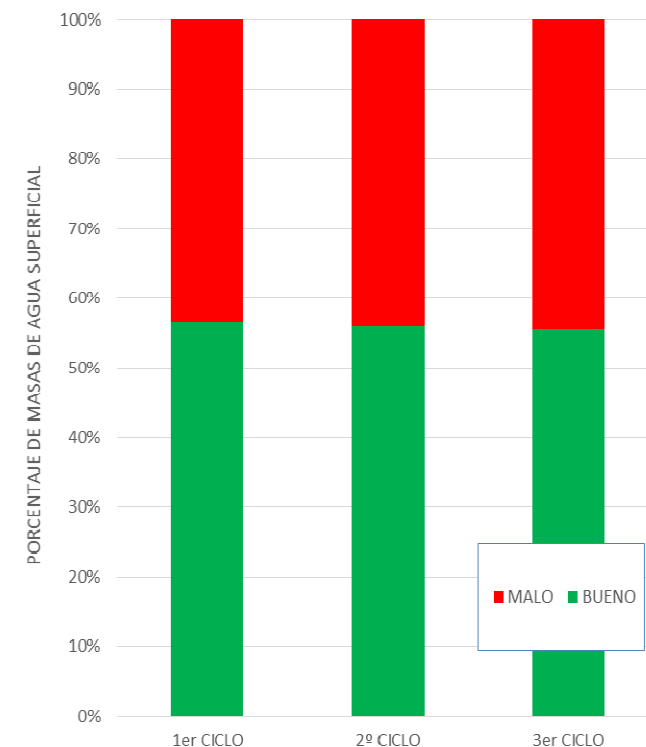
ESTADO CUANTITATIVO DE LAS MASAS DE AGUA SUBTERRÁNEA



ESTADO QUÍMICO DE LAS MASAS DE AGUA SUBTERRÁNEA



ESTADO DE LAS MASAS DE AGUA SUBTERRÁNEA



Planes hidrológicos 2022-2027

9. Objetivos ambientales para las masas de agua

OBJETIVOS AMBIENTALES SOBRE MASAS DE AGUA SUPERFICIAL



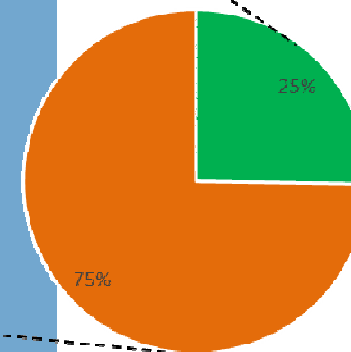
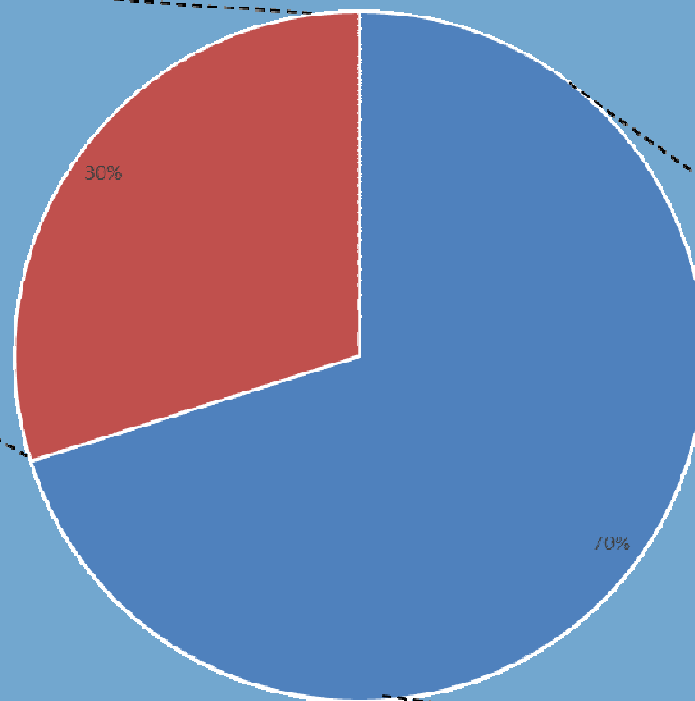
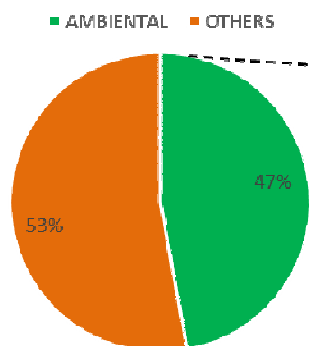
OBJETIVOS AMBIENTALES SOBRE MASAS DE AGUA SUBTERRÁNEA



Planes hidrológicos 2022-2027



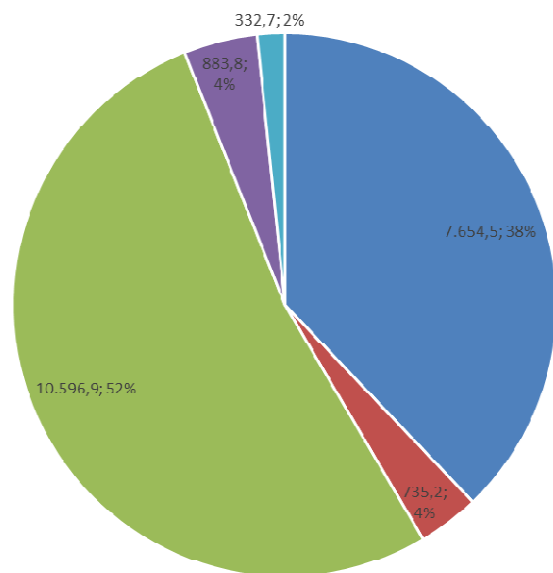
10. Recuperación del coste de los servicios del agua



Planes hidrológicos 2022-2027

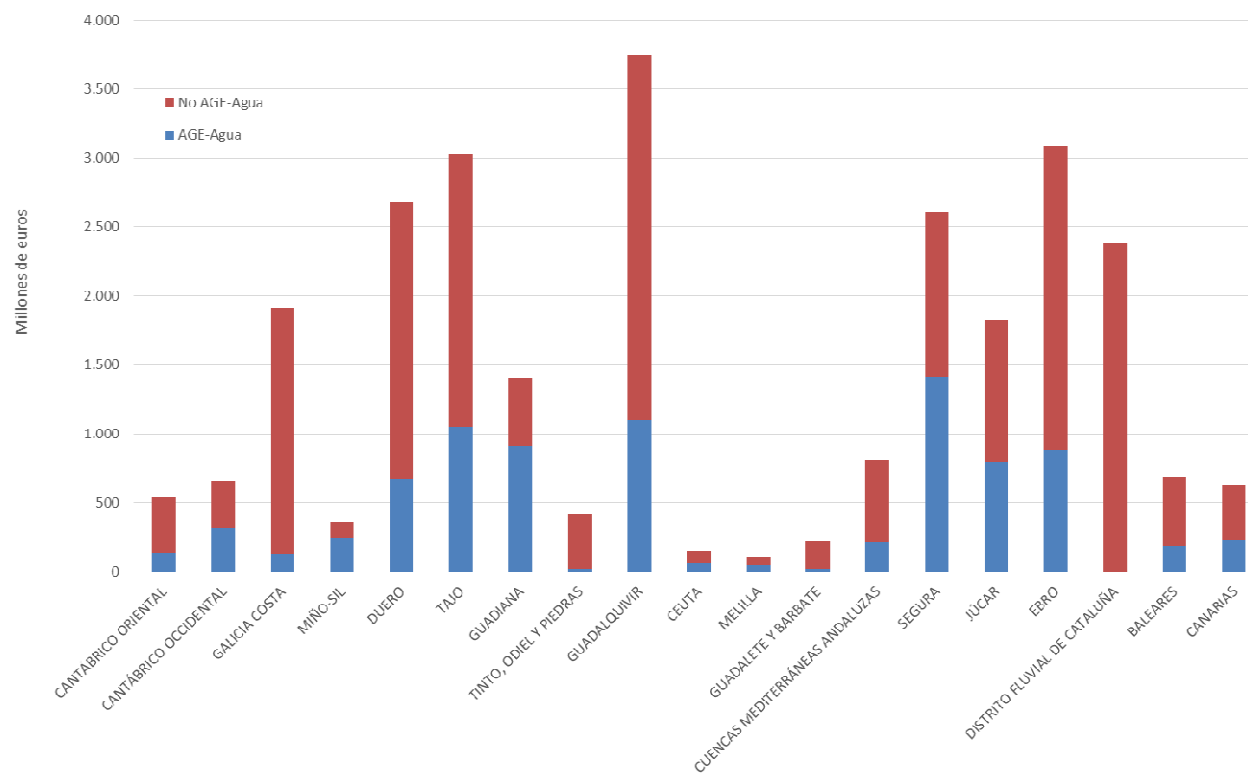
12. Programa de medidas (inter)

AGENTES INVERSORES



- AGE-Agua
- Otro AGE (Costas, Puertos, MAPA, SEIASA y otros)
- Comunidades Autónomas
- Administración Local (Municipios, Diputaciones y otros)
- Otros (Comunidades de usuarios, empresas, particulares)

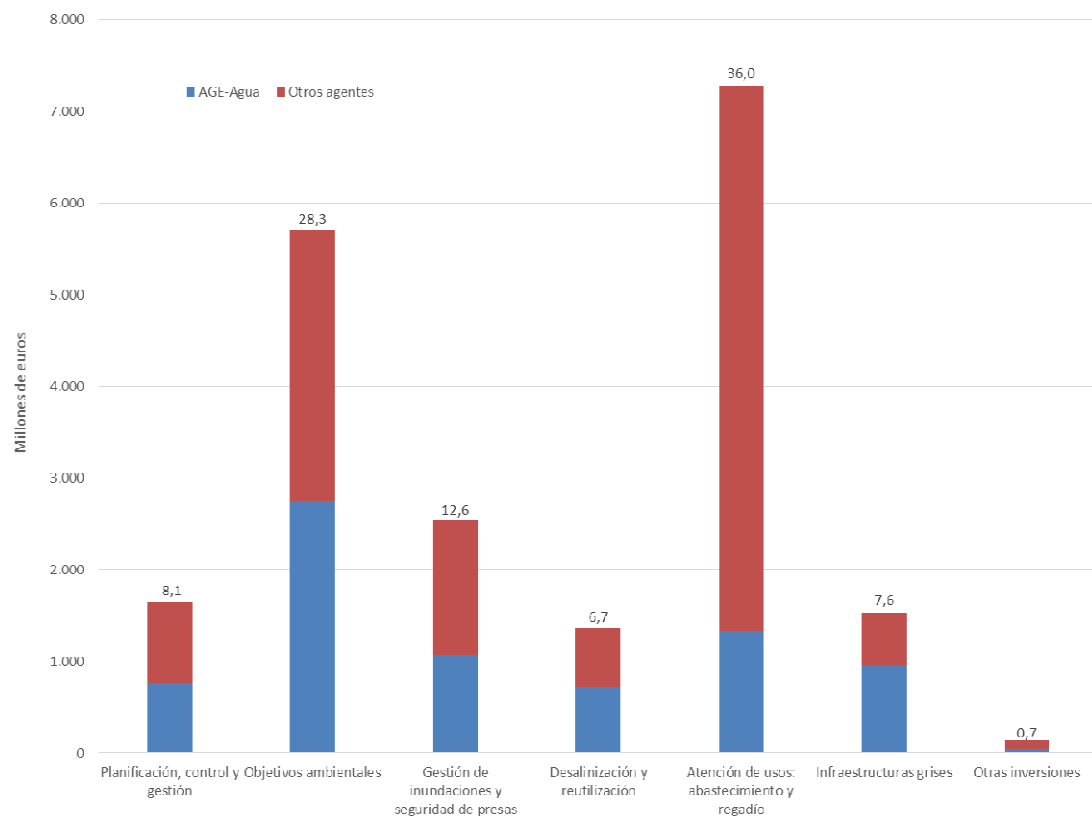
Presupuesto del programa de medidas



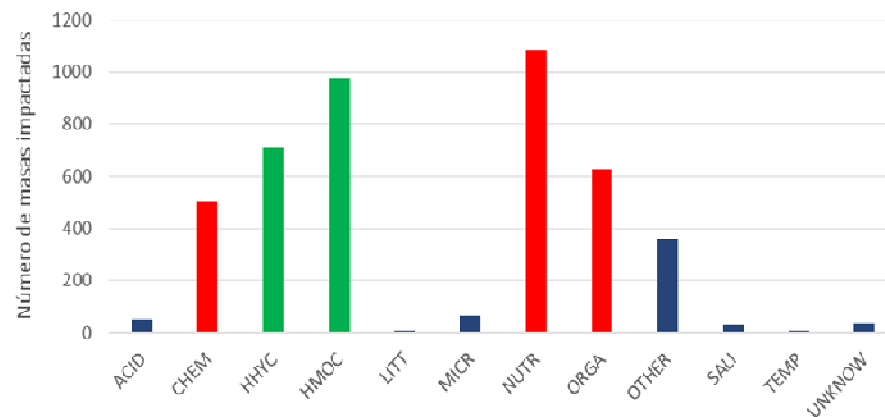
Planes hidrológicos 2022-2027

12. Programa de medidas (inter)

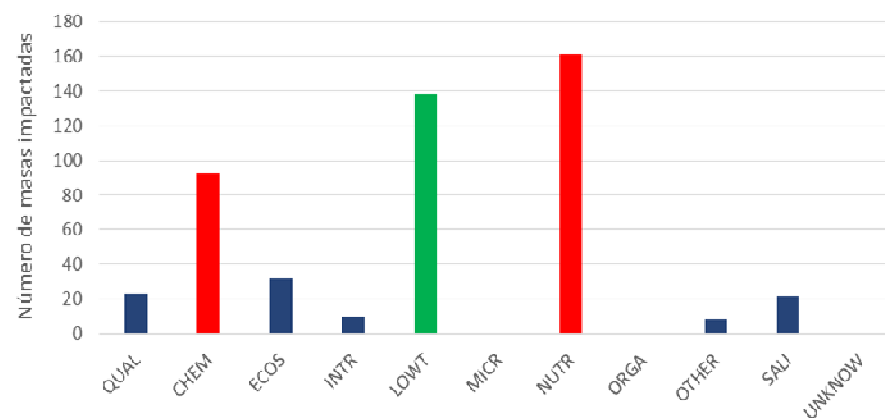
Principales inversiones de los Programas de Medidas



IMPACTOS SOBRE LAS MASAS DE AGUA SUPERFICIAL



IMPACTOS SOBRE LAS MASAS DE AGUA SUBTERRÁNEA



Planes hidrológicos 2022-2027

The screenshot shows the MITECO website interface. At the top, there is a navigation bar with the Spanish flag, the text 'GOBIERNO DE ESPAÑA' and 'MINISTERIO PARA LA TRANSICIÓN ECOLÓGICA Y EL RETO DEMOGRÁFICO', and the slogan 'ESPAÑA PUEDE.'. Below this is a menu with options like 'Ministerio', 'Áreas de actividad', 'Participación pública', 'Cartografía y SIG', 'Estadísticas', 'Sede electrónica', and 'Sala de prensa'. The main content area is titled 'Planificación Hidrológica' and features a large image of a river. A sidebar on the left lists various topics under 'Temas', with 'Planificación hidrológica' selected. Below the main image, there is a 'DESTACADOS' section with a link to 'Sistema de Información PHweb (Planes Hidrológicos y Programas de Medidas)'. A 'Destacados' box on the right contains links to 'Palencia, el renacer de un río (CH Júcar)' and 'Modificación Real Decreto Nitratos'.

CONTACTO

S.G. de Planificación Hidrológica
Plaza de S. Juan de la Cruz, 10
28071 MADRID

TELÉFONO

+34 91 597 60 31

EMAIL

varqued@miteco.es



Gracias